

MARIN COUNTY
PARKS
PRESERVATION · RECREATION



INFORME ANNUAL 2017–2018



De Parte del Director



UN VISTAZO AL AÑO

\$33.7 millón

GASTOS TOTALES

34

RESERVAS

43

PARQUES E INSTALACIONES

16,000

ACRES

143

EMPLEADOS DE TIEMPO COMPLETO Y TEMPORALES

20,000+

HORAS DE VOLUNTARIADO

6+ million

EAPROXIMADO DE VISITANTES POR AÑO

81%

VISITANTES QUE REPORTAN HABER TENIDO UNA EXPERIENCIA POSITIVA

76%

VISITANTES QUE SON RESIDENTES DE MARIN

Viviendo en un tiempo de un profundo cambio ambiental. Cada invierno la Marea Reina señala lo que puede traer el futuro a medida que aumentan los niveles del mar. Cada otoño parece traer otro devastador incendio forestal en California. Las amenazas presentadas por el cambio climático son abrumadoras, pero estos desafíos albergan también una renovada energía para trabajar juntos a fin de hallar soluciones.

Protegiendo a las comunidades de los incendios forestales. Luego de los devastadores incendios del 2017, Parques del Condado de Marin se reunió con administradores de tierra y oficiales de seguridad pública contra incendios a lo largo de la Bahía del Norte a fin de compartir experiencias y las mejores prácticas para protegerse contra los incendios forestales. Para crear un mapa de vegetación de alta calidad para Marin, se empleó un financiamiento contribución de Measure A para aprovechar más de \$600.000 en contribuciones equivalentes de One Tam. En el pasado año, Measure A le permitió también a Parks aprovechar más de \$270.000 en subsidios externos, manejando más del doble de obras de vegetación en tierras de espacios abiertos. El enfoque con base en la ciencia de estos proyectos por parte de Parks logra múltiples beneficios, removiendo especies invasoras y mejorando la biodiversidad al mismo tiempo que se reduce el riesgo de incendios.

Adaptándose a las mareas crecientes. La Laguna de Bolinas, La Ciénaga de McInnis, la Ciénaga de Bothin y el Sendero de Mill Valley/Sausalito son el hogar de especies poco comunes y en peligro de extinción, así como algunos de los destinos recreativos más visitados de Marin. Con contribuciones de los fondos de Measure A, Parks ha aprovechado más de un millón de dólares en financiamiento por subsidios para planificar potenciales estrategias de adaptación para estos importantes lugares. Debido a que las ciénagas y los senderos conectan a las comunidades e instalaciones públicas como tratamiento de aguas negras y corredores de transporte, se lleva a cabo una planificación abierta y colaboradora para identificar soluciones integrales.

Continuando el cuidado de lo que tenemos. Estamos enfocando nueva energía en estos emergentes desafíos, al seguir adelante con trabajo diario cuidando lo que tenemos. Measure A es crítico en el enfoque de mantenimiento diferido. En el pasado año, Parks ha reparado el histórico muelle Paradise, ha reducido la erosión de senderos al tiempo que mejora el acceso a lugares recreativos, ha mejorado el hábitat de la vida silvestre en Mount Burdell, ha reemplazado bancas dilapidadas en el Parque Lagoon, y mucho más. Ante el cambio climático es importante atesorar los lugares que elevan nuestros espíritus. En una reciente escalada familiar, al llegar a la cordillera, el viento del océano nos anunció las impresionantes vistas de la Bahía, Mount Tam, y San Francisco. Mi hijo de cuatro años dijo, “Me encanta este lugar.”

Max Korten – Director, Parques del Condado de Marin

2017–2018 Logros Estratégicos



SENDEROS SUSTENTABLES

150 Señales instaladas en entradas a las conservas

4350 Pies cuadrados de restauración de proyectos de senderos

6 Proyectos de senderos para mejorar la seguridad y la sustentabilidad



PREVENCIÓN DE INCENDIOS

1671 Acres administrados anualmente para la reducción de riesgos de incendio

1455 Acres pastados por ganado para reducir el combustible de incendio

302 Acres segados para espacio defendible y acceso de emergencia



ACCESO EQUITATIVO

5600 Personas que disfrutaron el aire libre a través de los programas Respira

960 Personas visitaron un parque o preservación por primera vez a través de programas equitativos

220 Personas asistiendo a fáciles accesos caminatas de la tercera edad



PRESERVACIÓN DEL HÁBITAT

5M Imágenes catalogadas en el Marin Wildlife Picture Index

129 Encuestas de nidos de aves

27 Sitios de monitoreo y evaluación de la población de murciélagos



PARTICIPACIÓN COMUNITARIA

3200 Horas de personal participando con la comunidad en el proyectos

189 Eventos de voluntarios

60 Reuniones públicas de la junta y comisión



BIENESTAR COMUNITARIA

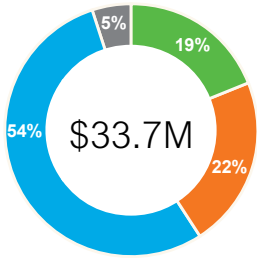
5000 Personas asistiendo a programas naturalistas y guarda parques

131 Sitios del Condado mantenidos sin herbicidas

2.7 Toneladas métricas de carbono reducidas anualmente con equipo

FY 2017–18 Ingresos y Los Gastos

GASTOS TOTALES POR ÁREA PRESUPUESTARIA



- PARQUES
- CONSERVAS
- MEDIDA A
- CSAs

SUPERVISIÓN DE MEDIDA A

Nombrados por la Junta de Supervisores, siete miembros del comité supervisan los gastos de Measure A, ayudan en las auditorías de cumplimiento y dan aprobación a este informe anual:

Robert Berner
Michael Dybeck
Larry Kennings
Joe Meylan
Daniel Russell
Mary Stompe
Jeff Williams

Cada año, los fondos de Measure A son sometidos a dos auditorías de cumplimiento. El Departamento de Finanzas del Condado de Marin audita a organizaciones que no sean de Marin County Parks que reciben financiamiento por parte de Measure A. La firma "Badawi and Associates" le realizó una auditoría a Marin County Parks y emitirá un informe en febrero del 2019. Los reportes de las auditorías están disponibles en el sitio web: marincountyparks.org.

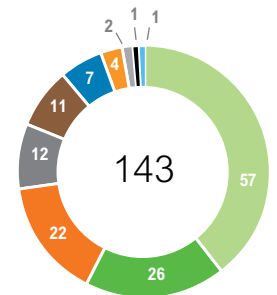
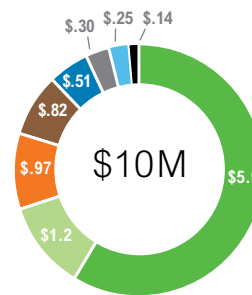
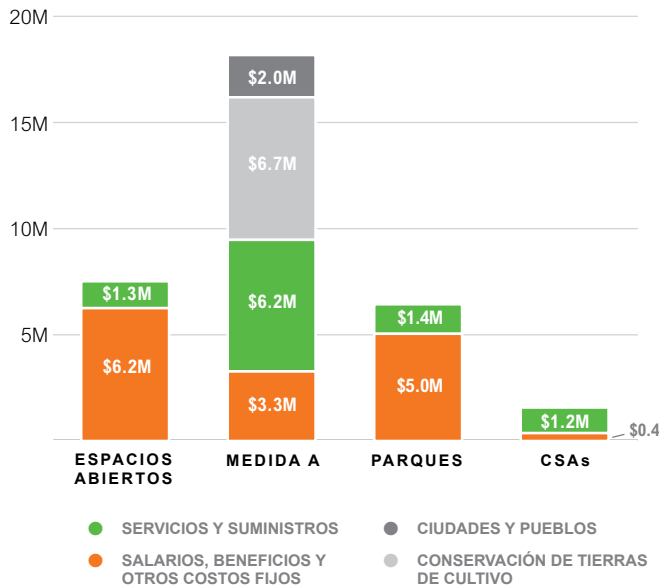
Esta tabla resume los ingresos y gastos actuales manejados por el Departamento de Parques del Condado de Marin.

	PARQUES	ESPACIOS ABIERTOS	MEDIDA A	CSAs
INGRESOS				
Impuestos		7,616,225	13,344,388	1,736,056
Del Uso del Dinero	520,495	102,529	176,361	49,175
Intergubernamental	89,337	50,839	170,017	2,730
Cargos Por Servicios	1,763,761	(101,769)	0	(15,602)
Varios	25,382	74,389	92,286	3,699
Transferencias Recibidas Presupuestadas	24,000	133,247	77,751	25,000
Total	2,422,975	7,875,460	13,860,803	1,801,058
GASTOS				
Costos Fijos				
- Salarios y Beneficios	4,760,977	4,686,172	3,063,428	0
- Transferencias Hechas Presupuestadas	15,000	10,000	0	0
- Cargos Interdepartamentales	271,684	1,246,711	199,657	370,833
Subsidios				
- Otros Cargos y Activos de Capital	57	313,549	219	0
- Conservación de Tierras Agrícolas	0	0	6,728,363	0
- Ciudades y Pueblos	0	0	1,988,271	0
Servicios y Suministros				
- Paisajismo e Instalaciones de Parques	1,233,533	0	3,455,391	1,204,892
- Difusión Pública y Equidad	40,381	90,292	841,461	0
- Administración de Caminos y Sendas	0	569,569	253,748	0
- Administración de Vegetación y Reducción de Combustibles Para Incendios	0	205,639	957,313	0
- Administración	116,231	213,527	183,209	0
- Restauración de Humedales y Control de Erosión	0	25,835	226,161	0
- Ciencia e Investigación	0	0	135,159	0
- Bienes Raíces y Adquisiciones	0	159,528	143,682	0
Total	6,437,863	7,520,822	18,176,062	1,575,725
OTROS USOS DEL SALDO DEL FONDO/COSTO NETO DEL CONDADO				
- Saldo Del Fondo		(354,638)	4,315,259	(225,333)
- Fondo General	4,014,888			

FY 2017–18 Información Financiera

Gastos del Departamento de Parques del Condado de Marin y Apartado para Adquisición de Tierras

PARQUES, ESPACIOS ABIERTOS, Y MEDIDA A



SERVICIOS Y SUMINISTROS POR PROGRAMA

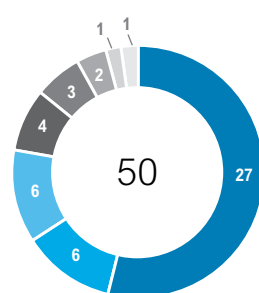
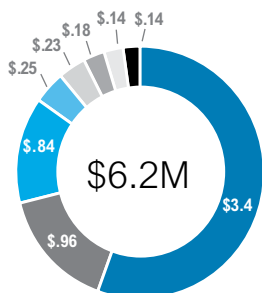
- ADMINISTRACIÓN DE CAMINOS Y SENDEROS
- ADMINISTRACIÓN DE VEGETACIÓN Y REDUCCIÓN DE COMBUSTIBLE PARA INCENDIOS
- DIFUSIÓN PÚBLICA Y EQUIDAD
- ADMINISTRACIÓN DE CAMINOS Y SENDEROS
- RESTAURACIÓN DE HUMEDALES Y CONTROL DE EROSIÓN
- ADMINISTRACIÓN
- BIENES RAÍCES
- CIENCIA E INVESTIGACIÓN

NÚMERO DE EMPLEADOS

- TEMPORALES
- PAISAJISMO E INSTALACIONES DE PARQUESE
- SERVICIOS PARA VISITAS
- ADMINISTRATIVA
- ADMINISTRACIÓN DE CAMINOS Y SENDEROS
- ADMINISTRACIÓN DE RECURSOS NATURALES
- COMUNICACIONES
- EJECUTIVOS
- CIENCIA E INVESTIGACIÓN
- BIENES RAÍCES Y ADQUISICIÓN

Medir los Gastos A y Apartarse de la Adquisición de Tierras

PARQUE Y ESPACIOS ABIERTOS



SERVICIOS Y SUMINISTROS POR PROGRAMA

- ADMINISTRACIÓN DE CAMINOS Y SENDEROS
- ADMINISTRACIÓN DE VEGETACIÓN Y REDUCCIÓN DE COMBUSTIBLE PARA INCENDIOS
- DIFUSIÓN PÚBLICA Y EQUIDAD
- MANEJO DE CAMINOS Y SENDEROS
- RESTAURACIÓN DE HUMEDALES Y CONTROL DE EROSIÓN
- ADMINISTRACIÓN
- BIENES RAÍCES
- CIENCIA E INVESTIGACIÓN

NÚMERO DE EMPLEADOS

- TEMPORALES
- PAISAJISMO E INSTALACIONES DE PARQUESE
- SERVICIOS PARA VISITAS
- ADMINISTRACIÓN DE RECURSOS NATURALES
- ADMINISTRACIÓN
- COMUNICACIONES
- ADMINISTRACIÓN DE CAMINOS Y SENDEROS
- CIENCIA E INVESTIGACIÓN

CONSERVACIÓN DE TIERRAS DE CULTIVO

En el ejercicio económico 2017–18 Measure A le proporcionó \$6.49 millones en subsidios al MALT. MALT adquirió cuatro servidumbres de conservación agrícola, sumando \$6.49 millones en dólares equivalentes y costos administrativos.

PROPIEDAD	ACRES	MEDIDA A	MALT
Evans Ranch	998	\$1,658,482	\$1,658,482
Furlong Ranch	609	\$1,325,482	\$1,325,482
Taylor Ranch	705	\$1,797,000	\$1,797,000
J. McIsaac Ranch	527	\$1,713,500	\$1,713,500

El Distrito de Conservación de Recursos de Marin recibe 5% de fondos de preservación de tierras agrícolas para dar apoyo a recursos en tierras agrícolas protegidas por servidumbre. RCD iguala otros subsidios para mantener la calidad de los suelos y el agua, suministros de agua, y alambrado. RCD recibió \$133,584 en el ejercicio fiscal 2017–18.

CIUDADES Y PUEBLOS

Las 19 ciudades, pueblos y distritos especiales de Marin recibieron \$1.98M en fondos de Measure A en el ejercicio fiscal 2017–18.


ADQUISICIÓN DE TIERRAS

En el ejercicio fiscal 2017–18 \$1.7M se asignó a guardarse para adquisición de tierras, aumentando el monto guardado a \$8.1M.


2017–2018 Lo Destacados del Proyectos



Terra Linda Reducción de Combustible ayudó a reducir el riesgo de incendios forestales mientras estudiaba la efectividad del pastoreo de animales.




Alto Bowl and Conifer proyectos de carretera de fuego acceso de emergencia mantenido mientras se reduce la erosión del agua.



Ponti Ridge Fire Road se desarrollaron planes de mejora en colaboración con los interesados de la comunidad.



Se están instalando señales de entrada y señales de orientación en todas las conservas de espacios abiertos.



Puente del sendero y reparación de drenajer en Stafford Lake Bike Park estabilizó la ladera, redujo la erosión y creó un paso seguro para los ciclistas.



Nido de espíritus at Stafford Lake Park utiliza el arte a gran escala para resaltar la importancia de la reducción de combustible contra incendios y la preservación del ecosistema.



Roy's Redwoods restauracion ha dado el primer paso, con un estudio de las condiciones del sitio, hidrología, vegetación que se lleva a cabo en colaboración con Golden Gate National Parks Conservancy.



Financiamiento comunitario por un total de \$128,772 para programas al aire libre apoyados para organizaciones sin fines de lucro, que incluyen el San Geronimo Valley Community Center, Novato Youth Center, and Marin Asian Advocacy Project.

Area de Servicio Comunitario (CSA) improvements

- Homestead Valley reemplazo de pasarela.
- Mejoras paisajísticas en la entrada de Eliseo a Greenbrae..

 La Medida A apoyó estos proyectos.

Medida A: Cuidar lo que Tenemos



52%

Parques y Conservas




20%

Tierras de Agrícolas



15%

Ciudades y Pueblos

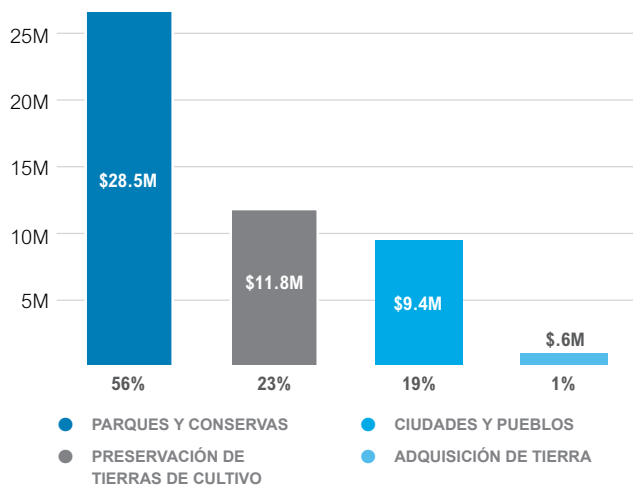


13%

Adquisición De Terrenos

Medida A protege los parques, espacios abiertos y tierra agrícola que hacen del Condado de Marin un lugar extraordinario para vivir, trabajar y jugar. En el 2012, los votantes de Marin aprobaron un cuarto del uno por ciento de impuestos de ventas (Ordenanza del Condado 3586) para dar apoyo a los parques, espacios abiertos, y tierras agrícolas a lo largo del condado de Marin. Según la ley, los fondos recaudados por Measure A deben ser empleados en parques y espacios abiertos, preservación de tierras agrícolas, recreación en las diecinueve ciudades y pueblos de Marin, y a la adquisición de tierras. Measure A financia también \$100.000 anualmente en subsidios comunitarios.

Gastos de la Medida A FY 2014–18



A partir del FY 2017–18, la Medida A ha estado vigente durante cinco años y ha generado \$67 millones. Estos fondos se utilizan para abordar el mantenimiento diferido en parques y conservas, financiar las servidumbres agrícolas que protegen ranchos y fincas, apoyan programas recreativos al aire libre en ciudades y pueblos, y ayudar a Marin a adaptarse al cambio climático.

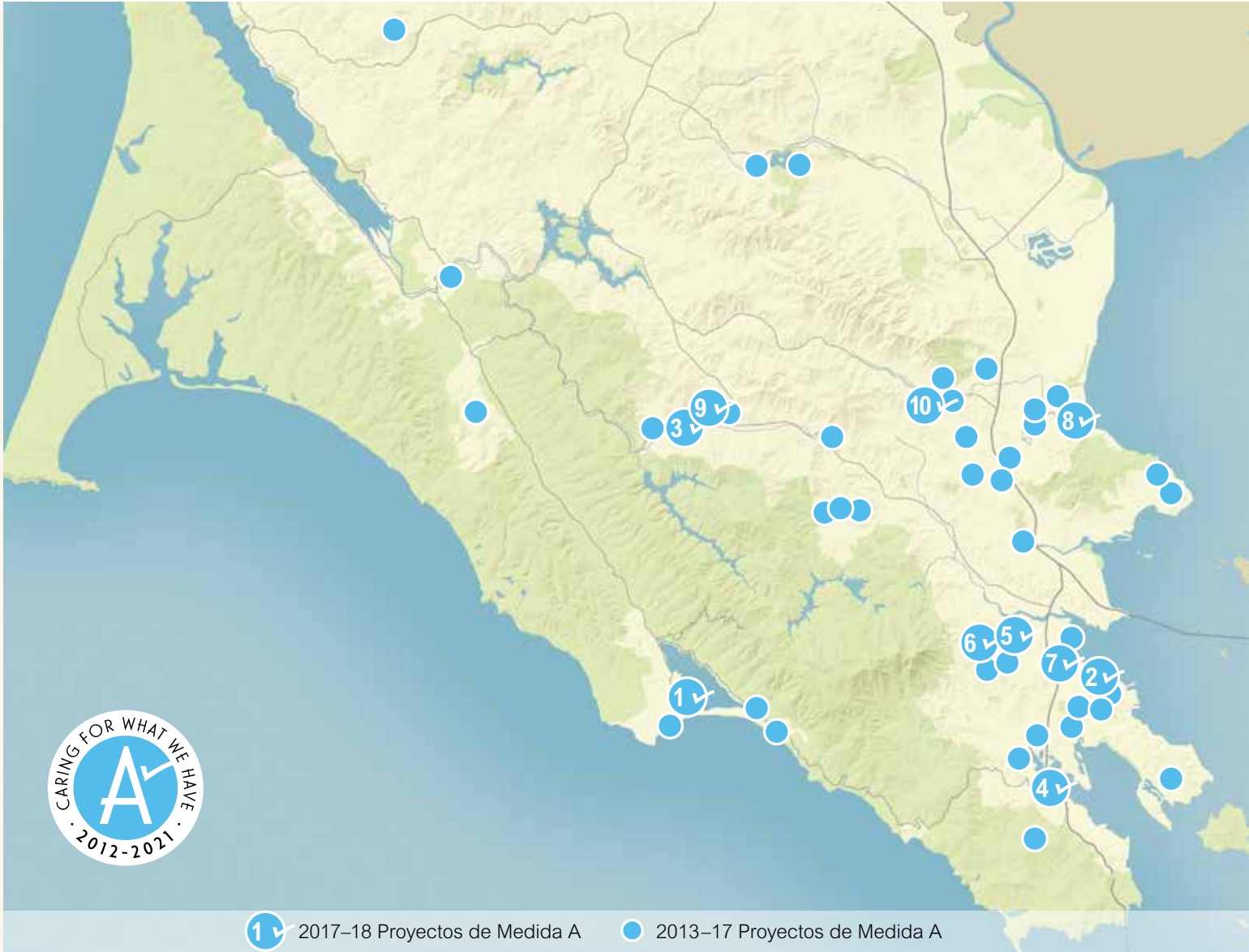
ONE TAM

One Tam es un modelo de administración colaboradora a escala paisajística. Como socio fundador, Marin County Parks trabaja estrechamente con California State Parks, Marin Municipal Water District, National Park Service, y Golden Gate National Parks Conservancy. Un estudio independiente analizó los primeros cuatro años de trabajo colaborador, afirmando su éxito. Lea el informe en onetam.org/pim.

Muchos de los proyectos de One Tam que benefician a los espacios abiertos del Condado son financiados por Measure A, incluyendo Índice de Fotos de la Vida Silvestre de Marin y el programa de vegetación invasiva Detección Temprana, Respuesta Temprana. Al aguardar One Tam con interés por los próximos cinco años, la colaboración desarrolla estrategias e identifica proyectos de prioridad para ampliar el trabajo que se ha hecho. Aprenda sobre las estrategias futuras y prioridades de proyectos para 2019–2023 de One Tam en el sitio web onetam.org.

Proyectos Selectos Medida A

- | | | | | | |
|---|--|---|---|----|--|
| 1 | Diseño de restauración del Norte de la Laguna de Bolinas | 4 | Sección del Sendero Mill Valley/Sausalito repavimentada | 8 | Diseño de restauración de la Ciénaga de McInnis |
| 2 | Mejoras al muelle Paradise Beach Park | 5 | Reestructuración del Sendero de Horse Hill | 9 | Estudio del sitio de Los Bosques Rojos de Roy |
| 3 | Mejoras al acceso de emergencia de Conifer Fire Road | 6 | Reemplazo de alcantarillas de Alto Bowl Fire Road | 10 | Vivero de las plantas nativas del Parque de Lagoon |
| | | 7 | Investigación de plantas nativas de Ring Mountain | | |



De Cara al Futuro

Measure A está ayudando a los parques y espacios abiertos del Condado de Marin a ser más seguros y más divertidos mientras se reduce el impacto ambiental. Futuros proyectos:

- Cartografía de la vegetación de todo el condado de One Tam
- Continuación de trabajo con el organismos locales contra-incendio para la reducción de combustible de incendio
- Comienza el proceso de designación de Senderos de la Región 6
- Instalación de señales de orientación en preservas de espacios abiertos
- Mosaico de Sendero de Mill Valley/Sausalito
- Nueva incorporación a la Conserva de Mount Burdell abre al público
- Sendero multiuso de Eagle Rim
- Monitoreo científico de especies especiales de ranas

Apoye a sus Parques y Espacios Abiertos

Únase a voluntarios comunitarios por un día. Ayude a herosear el Condado de Marin, diviértase al aire libre y haga nuevos amigos. Para saber de próximos eventos visite el sitio web: marincountyparks.org/depts/pk/calendar.

Programas de dedicación. Honre y celebre a sus seres queridos en un parque del Condado de Marin. Para detalles visite el sitio web: marincountyparks.org

Haga una donación deducible de impuestos. Visite el sitio web mcf-online-donations.org y seleccione "Open Space and Parks Fund" (Financiamiento de Espacios Abiertos y Parques).

Mayor información en: marincountyparks.org